



Kanton Zürich  
Gemeinde Wila

**Antrag Gemeinde-  
versammlung**

Teilrevision Bau- und Zonenordnung

# Kernzonenplan Wila Dorf

Situation 1:1'000

Festsetzung durch die Gemeindeversammlung am

Für die Gemeindeversammlung  
Die Präsidentin:

Der Schreiber:

Genehmigung durch die Baudirektion am



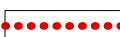





Für die Baudirektion

BDV-Nr.

**Suter • von Känel • Wild • AG**  
Siedlung Landschaft Verkehr Umwelt  
Förlibuckstrasse 30 8005 Zürich skw.ch  
Tel. +41 (0)44 315 13 90 info@skw.ch

31068 - 20.12.2012

## Legende

-  Grenze Kernzone
-  Raumbildende Fassaden
-  Raumbildende Fassaden mit Anordnungsspielraum
-  Baubegrenzungslinie
-  max. zusätzliche Gebäudegrundfläche
-  Bestehende Hauptgebäude (Gebäudegrundfläche exkl. Aussenisolation)
-  Gebäudegruppen
-  Waldabstandslinie

