



Kanton Zürich  
Gemeinde Wila

**Antrag Gemeinde-  
versammlung**

Teilrevision Bau- und Zonenordnung

# Kernzonenplan Ottenhub

Situation 1:1'000

Festsetzung durch die Gemeindeversammlung am


Für die Gemeindeversammlung  
Die Präsidentin:

Der Schreiber:





Genehmigung durch die Baudirektion am

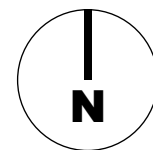
Für die Baudirektion

BDV-Nr.



### Legende

-  Grenze Kernzone
-  Bestehende Hauptgebäude  
(Gebäudegrundfläche exkl. Aussenisolation)
-  Wald
-  max. zusätzliche Gebäudegrundfläche



0 10 20 50 m