













6. Etappe, Tobel-Tägerschen - Triesenberg/Malbn (FL), 157.7 km				Donnerstag, 16. Juni 2011			
Steigung/montée ▲ 2446m		Gesamtzeit/Temps prévu 4 h 09 min		Werbe- kolonne/ Car- vane	Stundenmittel		
Gefälle/descente ▼ 1466m		Stundenmittel/Moyenne horaire 38 km/h			Moyenne ☉ horaire		
⚠		Bearbeitet am 17.02.11 BZ		36	38	40	
		Ort / Lieu					
	Neutralisation 2.0 km	Tobel-Tägerschen, Fliegeneggstrasse - Hauptstr. -		12:16	13:16	13:16	13:16
	620 0.0 157.7	Tobel-Tägerschen, Braunauerstrasse		12:21	13:21	13:21	13:21
	670 1.7 156.0	Braunau		12:24	13:24	13:24	13:24
	672 1.8 155.9	Abzweigung rechts, Hauptstr. Ri Wil		12:24	13:25	13:24	13:24
	648 3.6 154.1	Abzweigung rechts, Maugwilerstr. Ri Bronschhofen		12:27	13:27	13:27	13:27
⚠	625 4.2 153.5	Maugwil <i>rechte Seite Verengung</i>		12:28	13:28	13:28	13:27
	581 5.8 151.9	Bronschhofen		12:30	13:30	13:30	13:29
	565 6.3 151.4	Abzweigung links, Hauptstr. Ri Wil <i>Insel 1x</i>		12:30	13:31	13:30	13:30
	585 6.9 150.8	Wil <i>Insel 1x</i>		12:31	13:32	13:31	13:31
	578 8.0 149.7	Kreisel rechts, Zürcherstr. Ri Zürich		12:33	13:34	13:33	13:32
	575 8.8 148.9	Bild		12:34	13:35	13:34	13:33
	573 8.9 148.8	Abzweigung links, Sirnacherstr. Ri Sirnach <i>Insel 1x</i>		12:34	13:35	13:34	13:33
	560 9.5 148.2	Gloten		12:35	13:36	13:35	13:34
	550 9.7 148.0	Kreisel geradeaus Ri Sirnach		12:35	13:36	13:35	13:34
	545 10.4 147.3	Sirnach <i>Inseln 2x</i>		12:36	13:37	13:36	13:35
	530 11.6 146.1	Abzweigung rechts, Winterthurstr. Ri Eschlikon		12:38	13:39	13:38	13:37
	534 12.0 145.7	Kreisel geradeaus Ri Sirnach		12:38	13:39	13:38	13:38
	550 12.2 145.5	Abzweigung links, Sirnacherstr. Ri Sirnach		12:39	13:40	13:39	13:38
	572 13.4 144.3	Eschlikon <i>Inseln 2x</i>		12:41	13:42	13:41	13:40
	574 14.2 143.5	<i>Inseln 4x</i>		12:42	13:43	13:42	13:41
	566 15.4 142.3	<i>Insel 1x</i>		12:44	13:45	13:44	13:43
	569 16.2 141.5	Ifwil <i>Inseln 2x</i>		12:45	13:46	13:45	13:44
	563 17.2 140.5	Maischhausen		12:46	13:48	13:46	13:45
	555 17.8 139.9	Guntershausen		12:47	13:49	13:47	13:46
⚠	543 18.0 139.7	Abzweigung rechts, Ri Tänikon <i>schmale Strasse</i>		12:48	13:49	13:48	13:46
	538 18.3 139.4	Tänikon		12:48	13:49	13:48	13:47
	539 18.5 139.2	Abzweigung links, Dorfstr. Ri Turbenthal		12:48	13:50	13:48	13:47
	542 18.7 139.0	Ettenhausen		12:49	13:50	13:49	13:47
	597 22.7 135.0	Abzweigung rechts Ri Turbenthal <i>Insel 1x</i>		12:55	13:57	13:55	13:53
	595 25.4 132.3	Oberhofen		12:59	14:01	13:59	13:57
	570 27.8 129.9	Turbenthal <i>Inseln 4x</i>		13:02	14:04	14:02	14:00
	556 28.0 129.7	Abzweigung links, Tösstalstr. <i>Inseln 2x</i>		13:02	14:05	14:02	14:00
###	559 28.8 128.9	Tösstalstr. <i>Bahnübergang/passage à niveau</i>		13:04	14:06	14:04	14:01
	564 29.2 128.5	Wila <i>Inseln 8x</i>		13:04	14:07	14:04	14:02
###	594 32.2 125.5	Tösstalstr. <i>Bahnübergang/passage à niveau</i>		13:09	14:11	14:09	14:06
	600 33.1 124.6	Saland		13:10	14:13	14:10	14:08
###	603 33.3 124.4	Tösstalstr. <i>Bahnübergang/passage à niveau</i>		13:10	14:13	14:10	14:08

Steigung/montée ▲2446m Gefälle/descente ▼1466m		Gesamtzeit/Temps prévu 4 h 09 min Stundenmittel/Moyenne horaire 38 km/h		Werbe- kolonne/ Car- vane	Stundenmittel Moyenne 🕒 horaire km/h			
		Bearbeitet am 17.02.11 BZ			36	38	40	
Ort / Lieu								
	607	33.5	124.2	Abzweigung links, Tösstalstr.	13:11	14:13	14:11	14:08
	620	34.7	123.0	Dillhaus <i>Inseln 2x</i>	13:12	14:15	14:12	14:10
	629	36.0	121.7	Bauma <i>Inseln 4x</i>	13:14	14:17	14:14	14:12
	640	37.1	120.6	Abzweigung rechts, Dorfstr. Ri Rapperswil	13:16	14:19	14:16	14:13
	644	37.2	120.5	Abzweigung links, Dorfstr. Ri Rapperswil <i>Inseln 3x</i>	13:16	14:19	14:16	14:14
	661	39.9	117.8	Tösstalstr. <i>Insel 1x</i>	13:20	14:24	14:20	14:17
	682	40.6	117.1	Lipperschwendi	13:22	14:25	14:22	14:19
	692	42.2	115.5	Steg <i>Inseln 2x</i>	13:24	14:27	14:24	14:21
	700	42.5	115.2	Tösstalstr. <i>Inseln 3x</i>	13:24	14:28	14:24	14:21
	708	43.0	114.7	Fischenthal <i>Insel 1x</i>	13:25	14:29	14:25	14:22
	757	46.7	111.0	Gibswil <i>Inseln 2x</i>	13:31	14:35	14:31	14:27
	764	47.4	110.3	Ried <i>Insel 1x</i>	13:32	14:36	14:32	14:28
	667	50.5	107.2	Wald <i>Insel 1x</i>	13:36	14:40	14:36	14:32
	616	51.8	105.9	Kreisel 2. Ausfahrt, Laupenstr. <i>Insel 1x</i>	13:37	14:42	14:37	14:34
	620	53.0	104.7	Laupen <i>Inseln 4x</i>	13:39	14:44	14:39	14:35
	590	54.5	103.2	Diemberg	13:41	14:46	14:41	14:37
	568	56.2	101.5	Bürg <i>Verkehrsteiler 2x</i>	13:43	14:48	14:43	14:39
	550	57.0	100.7	Abzweigung links, Bürgstr. Ri Neuhaus	13:44	14:49	14:44	14:40
	535	57.3	100.4	Neuhaus	13:45	14:49	14:45	14:40
	502	57.8	99.9	Abzweigung links, Rickenstr. Ri Uznach <i>Insel 1x</i>	13:45	14:50	14:45	14:41
	502	58.0	99.7	Abzweigung links, Rickenstr. Ri Wattwil <i>Verkehrsteiler 2x</i>	13:45	14:50	14:45	14:41
	540	58.7	99.0	St. Gallenkappel <i>Inseln 8x</i>	13:47	14:52	14:47	14:43
	609	60.1	97.6	<i>Verkehrsteiler 2x</i>	13:50	14:55	14:50	14:46
	668	61.8	95.9	Abzweigung rechts Ri Gommiswald	13:54	14:59	14:54	14:49
	585	63.7	94.0	<i>gefährliche Rechtskurve</i>	13:56	15:01	14:56	14:51
	583	63.9	93.8	Ernetschwil	13:56	15:01	14:56	14:51
	582	65.2	92.5	Gommiswald	13:58	15:03	14:58	14:53
	600	65.9	91.8	Abzweigung rechts, Rickenstr. Ri Kaltbrunn <i>Insel 1x</i>	13:59	15:04	14:59	14:54
	585	66.3	91.4	Kreuzung geradeaus Ri Kaltbrunn <i>Verkehrsteiler 2x</i>	13:59	15:05	14:59	14:54
	504	67.8	89.9	Kaltbrunn	14:01	15:06	15:01	14:56
	441	68.8	88.9	Abzweigung links, Gasterstr. Ri Glarus <i>Inseln 4x</i>	14:02	15:07	15:02	14:57
	427	74.0	83.7	Gasterstr. <i>Inseln 2x</i>	14:09	15:15	15:09	15:04
	420	75.2	82.5	Schänis	14:11	15:17	15:11	15:05
	420	76.1	81.6	Abzweigung rechts Ri Bilten <i>Insel 1x</i>	14:12	15:18	15:12	15:06
###	418	76.2	81.5	Biltnerstr. <i>Bahnübergang/passage à niveau</i>	14:12	15:18	15:12	15:07
	415	77.4	80.3	Bilten	14:14	15:20	15:14	15:08
	420	77.6	80.1	Kreisel rechts, Linth-Escherstr. Ri Glarus	14:14	15:20	15:14	15:09
	420	77.8	79.9	Linth-Escherstr. Verpflegung/Ravitaillement	14:14	15:21	15:14	15:09
	425	80.7	77.0	Niederurnen	14:19	15:25	15:19	15:13
	429	82.6	75.1	Oberurnen <i>Insel 1x</i>	14:21	15:28	15:21	15:15
	432	83.9	73.8	Oberurnenstr. <i>Verkehrsteiler 2x</i>	14:23	15:30	15:23	15:17
	433	84.1	73.6	Näfels <i>Inseln 2x</i>	14:24	15:30	15:24	15:18
	434	85.0	72.7	Abzweigung links Ri Sargans <i>Insel 1x</i>	14:25	15:32	15:25	15:19
###	438	85.6	72.1	Molliserstr. <i>Bahnübergang/passage à niveau</i>	14:26	15:33	15:26	15:20
	442	85.8	71.9	Mollis <i>Inseln 2x</i>	14:26	15:33	15:26	15:20
	555	88.2	69.5	Beglingen	14:31	15:39	15:31	15:25
	743	91.7	66.0	Kerenzerberg VAUDOISE ASSURANCES GPM	14:39	15:47	15:39	15:32
	707	92.2	65.5	Filzbach	14:40	15:47	15:40	15:33
	664	95.1	62.6	Obstalden	14:44	15:51	15:44	15:36
	659	95.8	61.9	<i>gefährliche Linkskurve</i>	14:45	15:52	15:45	15:37
	569	97.2	60.5	<i>Tunnel 60m</i>	14:46	15:54	15:46	15:39
	426	99.4	58.3	Murg <i>Unterführung, Verkehrsteiler 3x</i>	14:48	15:56	15:48	15:40
	423	103.4	54.3	Unterterzen <i>Insel 1x</i>	14:53	16:02	15:53	15:46
	427	105.3	52.4	Mols <i>Insel 1x</i>	14:56	16:04	15:56	15:48
	428	108.4	49.3	Walenstadt	15:00	16:09	16:00	15:52
	438	112.8	44.9	Riet	15:07	16:16	16:07	15:58
	439	113.5	44.2	Kreisel geradeaus Ri Sargans	15:08	16:17	16:08	15:59
	475	119.0	38.7	Mels	15:16	16:25	16:16	16:07
	489	120.8	36.9	Sargans	15:18	16:28	16:18	16:10
	484	122.3	35.4	Abzweigung rechts, St. Gallerstr. Ri Chur <i>Inseln 3x</i>	15:21	16:30	16:21	16:12

Steigung/montée ▲2446m Gefälle/descente ▼1466m			Gesamtzeit/Temps prévu 4 h 09 min Stundenmittel/Moyenne horaire 38 km/h			Werbe- kolonne/ Cara- vane	Stundenmittel Moyenne 🕒 horaire km/h		
 			Bearbeitet am 17.02.11 BZ Ort / Lieu				36	38	40
	485	122.5	35.2	Abzweigung links, Grossfeldstr. Ri Chur	<i>Insel 1x</i>	15:21	16:31	16:21	16:12
	480	123.1	34.6	Abzweigung rechts, Ragazerstr. Ri Chur	<i>Inseln 3x</i>	15:22	16:32	16:22	16:13
	492	126.8	30.9	Kreisel geradeaus		15:27	16:38	16:27	16:18
	496	127.8	29.9	Bad Ragaz		15:29	16:39	16:29	16:19
	495	128.2	29.5	Kreisel rechts, Sarganserstr. Ri Chur	<i>Verkehrsteiler 2x</i>	15:29	16:40	16:29	16:20
	515	130.0	27.7	Maienfelderstr.	PROBON Sprint	15:32	16:43	16:32	16:23
	506	130.6	27.1	Kreisel links, Maienfelderstr.		15:33	16:44	16:33	16:23
	506	131.7	26.0	Maienfeld		15:34	16:45	16:34	16:25
	505	132.2	25.5	Abzweigung links, Mühleweg		15:35	16:46	16:35	16:25
	506	132.3	25.4	Abzweigung links, Balatrain		15:35	16:46	16:35	16:25
	507	132.4	25.3	Abzweigung rechts, Stutz		15:35	16:46	16:35	16:25
	520	132.6	25.1	Abzweigung links, Städtli	<i>Pavé</i>	15:36	16:47	16:36	16:26
	522	132.7	25.0	Abzweigung rechts, Vorstadtgasse		15:36	16:47	16:36	16:26
	534	132.9	24.8	Abzweigung links, Spitalg.		15:36	16:47	16:36	16:26
	536	133.0	24.7	Abzweigung links	<i>Wasserrinne in Mitte Fahrbahn</i>	15:36	16:47	16:36	16:26
	535	133.1	24.6	Abzweigung rechts, Steigstr.		15:36	16:47	16:36	16:26
	713	135.5	22.2	Luzisteig	VAUDOISE ASSURANCES GPM	15:42	16:54	16:42	16:32
	704	136.3	21.4	Kreisel geradeaus		15:44	16:55	16:44	16:34
	697	136.4	21.3		<i>Torbogen max. Höhe 3.1m</i>	15:44	16:55	16:44	16:34
	692	136.5	21.2	Abzweigung links Ri Vaduz	<i>Torbogen max. Höhe 3.1m</i>	15:44	16:55	16:44	16:34
	478	139.4	18.3	Balzers	<i>Verkehrsteiler 3x</i>	15:47	16:58	16:47	16:37
	473	140.4	17.3	Kreisel rechts, Züghüsle Ri Vaduz		15:48	17:00	16:48	16:38
	478	141.1	16.6	Egerta	PROBON Sprint	15:49	17:01	16:49	16:39
	478	141.3	16.4	Abzweigung rechts, Landstr.	<i>Verkehrsteiler 3x</i>	15:50	17:01	16:50	16:39
	473	141.5	16.2	Landstr.	<i>Inseln 4x</i>	15:50	17:01	16:50	16:39
	470	144.1	13.6	Triesen	<i>Inseln 2x</i>	15:53	17:05	16:53	16:43
	468	144.9	12.8	Abzweigung rechts, Feldstr.	<i>Insel 1x</i>	15:54	17:06	16:54	16:44
	803	148.5	9.2	Triesenberg	<i>Inseln 3x</i>	16:04	17:16	17:04	16:53
	1253	153.5	4.2		<i>Tunnel 700m, max.Höhe 3.8m</i>	16:19	17:32	17:19	17:07
	1293	154.8	2.9	Steg		16:21	17:35	17:21	17:09
	1417	156.2	1.5	Malbunstr.	VAUDOISE ASSURANCES GPM	16:25	17:39	17:25	17:13
	1555	157.3	0.4	Malbun		16:29	17:42	17:29	17:16
	1600	157.7	0.0	Triesenberg/Malbun (FL) - Ziel - Im Malbun		16:30	17:44	17:30	17:18