



Kanton Zürich
Gemeinde Wila

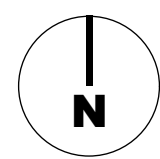
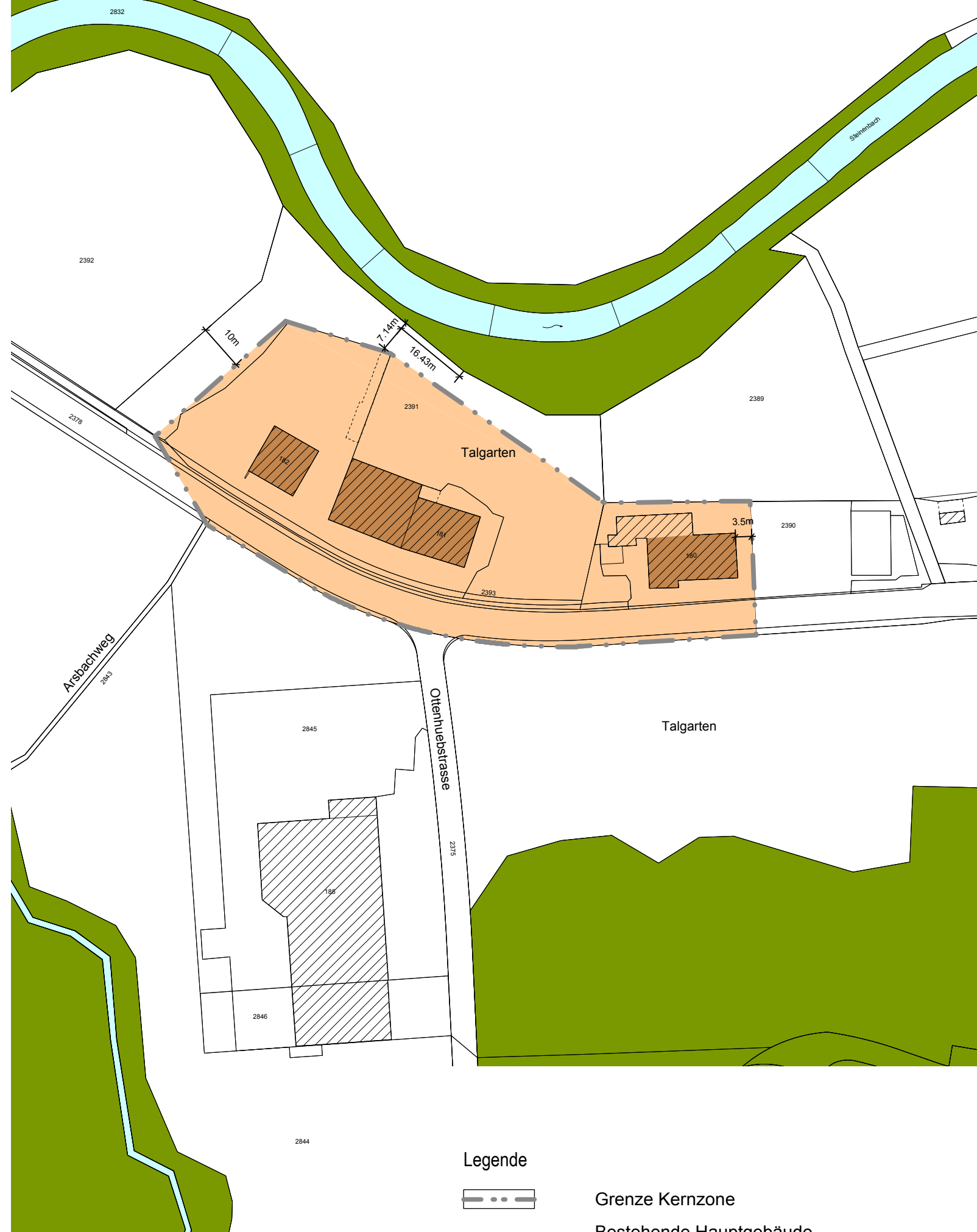
Kernzonenplan Talgarten

Situation 1:1'000





Festsetzung durch die Gemeindeversammlung am 27. März 2013

Genehmigung durch die Baudirektion am 15. Oktober 2013

BDV-Nr. ARE/127/2013



Legende

-  Grenze Kernzone
-  Bestehende Hauptgebäude
(Gebäudegrundfläche exkl. Aussenisolation)
-  Wald
-  max. zusätzliche Gebäudegrundfläche