



Kernzonenplan Wila Dorf

Situation 1:1'000









Festsetzung durch die Gemeindeversammlung am 27. März 2013

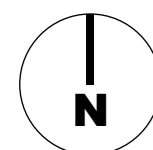
Genehmigung durch die Baudirektion am 15. Oktober 2013

BDV-Nr. ARE/127/2013

Suter • von Känel • Wild • AG
Siedlung Landschaft Verkehr Umwelt
Förribuckstrasse 30 8005 Zürich skw.ch
Tel. +41 (0)44 315 13 90 info@skw.ch

Legende

-  Grenze Kernzone
-  Raumbildende Fassaden
-  Raumbildende Fassaden mit Anordnungsspielraum
-  Baubegrenzungslinie
-  max. zusätzliche Gebäudegrundfläche
-  Bestehende Hauptgebäude (Gebäudegrundfläche exkl. Aussenisolation)
-  Gebäudegruppen
-  Waldabstandslinie



0 10 20 50 m

