



Teilrevision Bau- und Zonenordnung

# Kernzonenplan Steinen

Situation 1:1'000

Festsetzung durch die Gemeindeversammlung am

Für die Gemeindeversammlung  
Die Präsidentin:

Der Schreiber:







Genehmigung durch die Baudirektion am

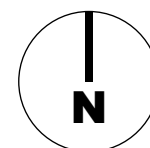
Für die Baudirektion

BDV-Nr.



### Legende

-  Grenze Kernzone
-  Bestehende Hauptgebäude  
(Gebäudegrundfläche exkl. Aussenisolation)
-  Wald
-  max. zusätzliche Gebäudegrundfläche
-  Waldabstandslinie
-  Gewässerabstandslinie



0 10 20 50 m